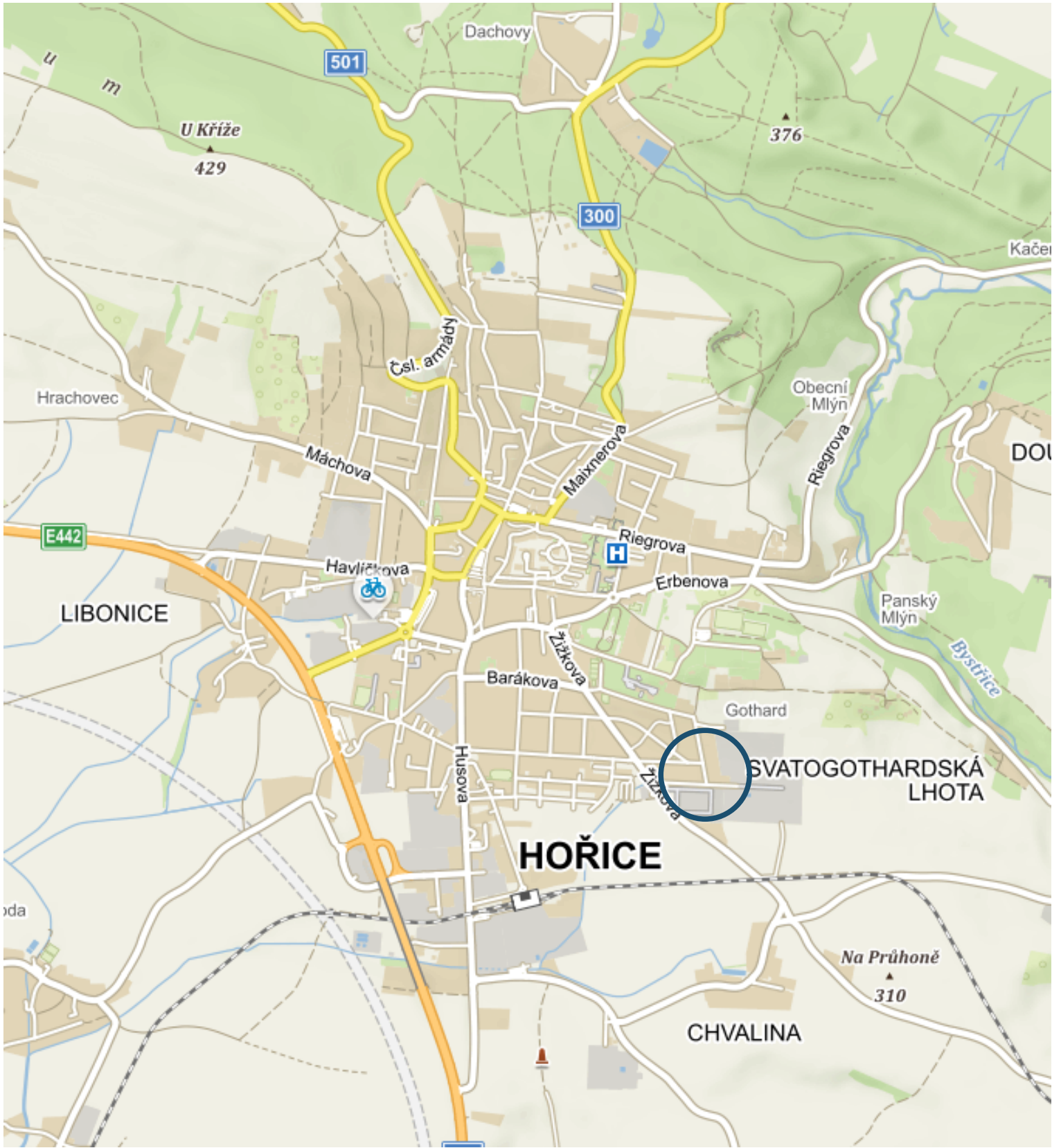


Studie zástavby
Chráněného bydlení, Hořice

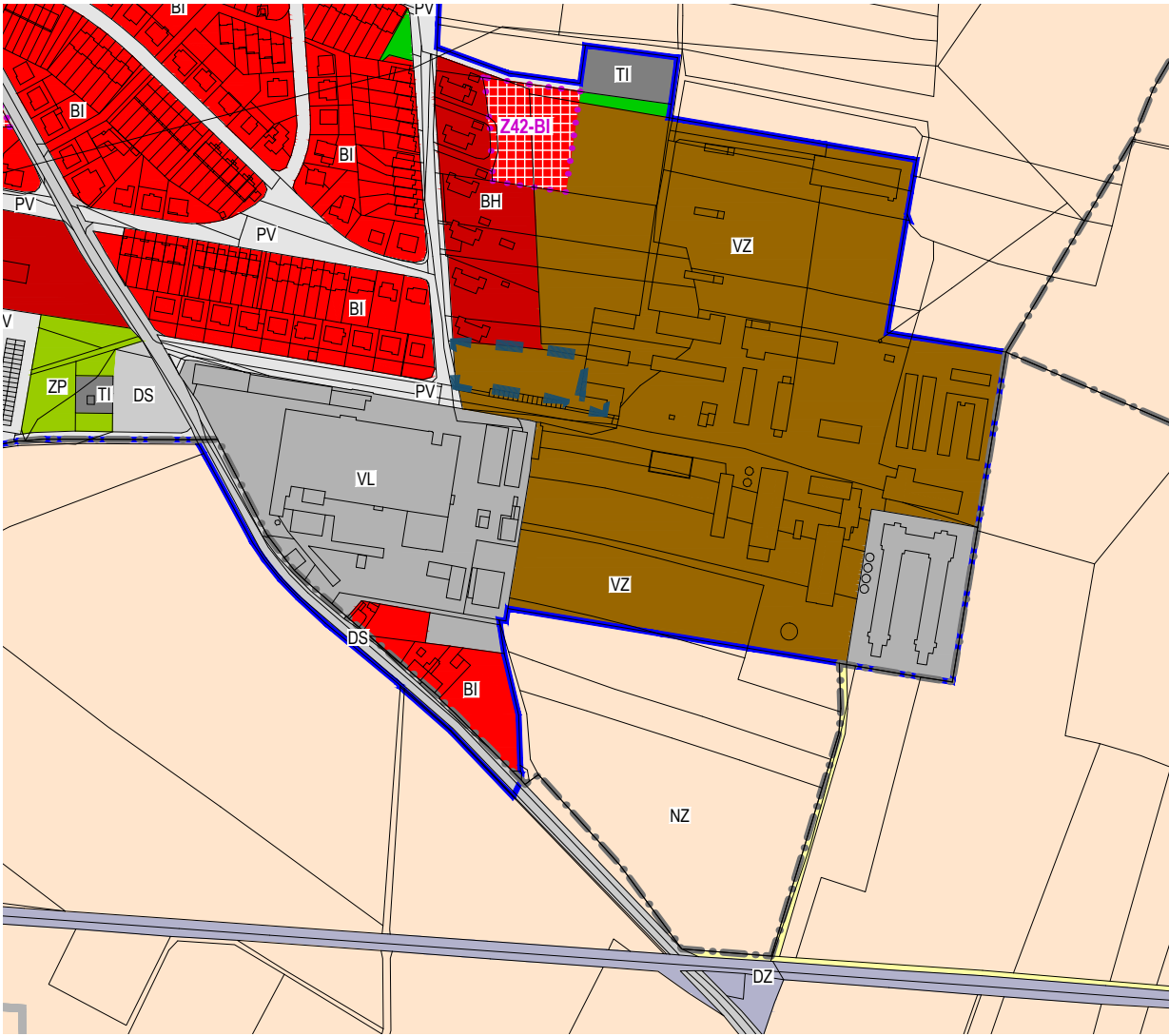
Varianta A, B

09/2021





Širší vztahy



Územní plán města Hořice 1:5000

stabiliz. území	plochy změn	územní rezervy	
			BH - plochy bydlení v bytových domech
			BI - plochy bydlení v rodinných domech - městské a příměstské
			BV - plochy bydlení v rodinných domech - venkovské
			DS - plochy dopravní infrastruktury - silniční
			DU - plochy dopravní infrastruktury - účelové komunikace, polní a lesní cesty
			DZ - plochy dopravní infrastruktury - železniční
			TI - plochy technické infrastruktury - inženýrské sítě
			VL - plochy výroby a skladování - lehký průmysl
			VZ - plochy výroby a skladování - zemědělská výroba
			NZ - plochy zemědělské - orná půda

zhotovitel Atelier architektury a urbanismu, s.r.o. Lipky 1283, 549 41 Červený Kostelec	název projektu Studie zástavby chráněného bydlení, ul. Jižní, Hořice		obsah výkresu Situace - Širší vztahy	číslo výkresu 01	formát A3
objednatel Krajský úřad Královéhradeckého kraje, Pivovarské náměstí 1245, 500 03 Hradec Králové	stupeň dokumentace studie zástavby	datum / revize IX. 2021	měřítko zodpovědný projektant Ing. arch. Marek Wajsar	zpracovala Ing. arch. Monika Prostředníková	



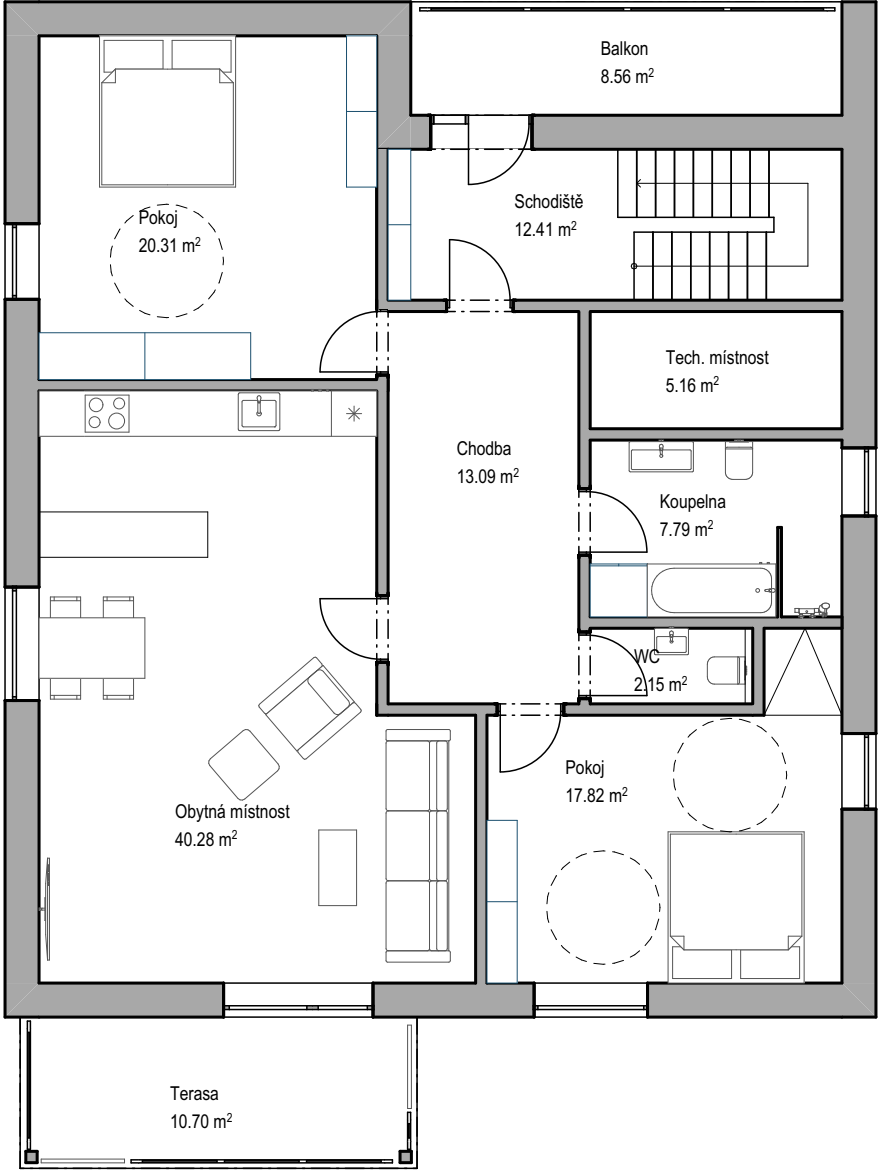
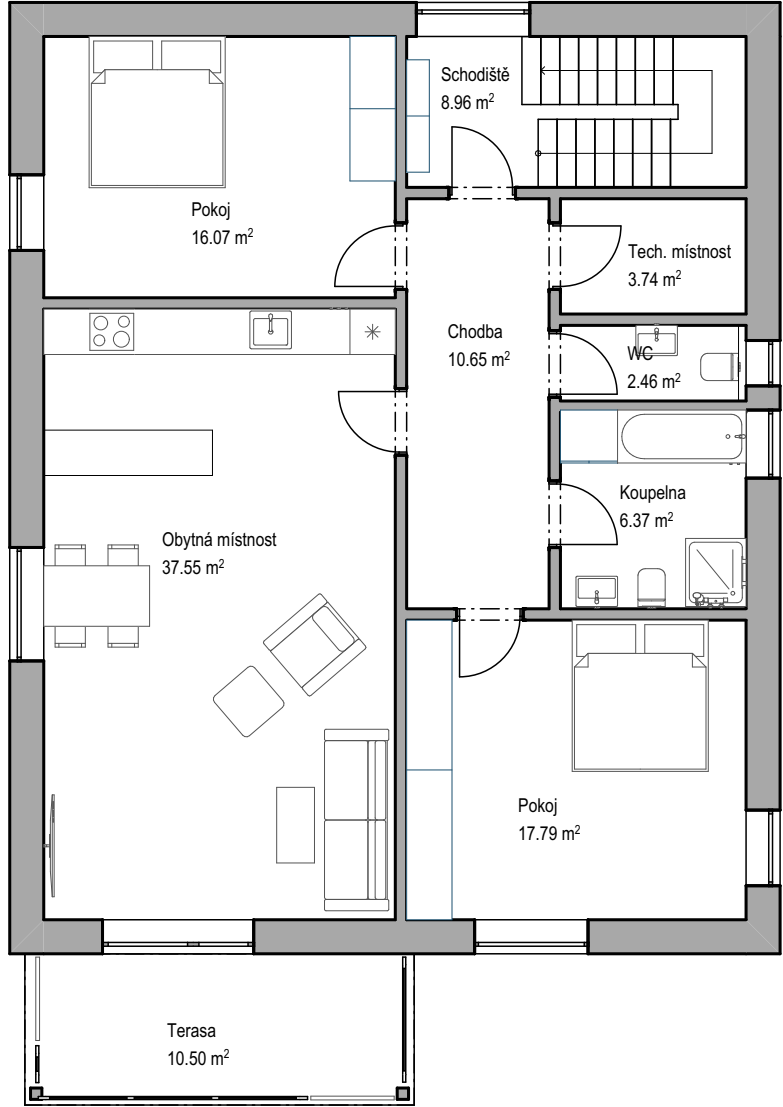
<div>zhotovitel</div> <div>Atelier architektury a urbanismu, s.r.o. Lipky 1283, 549 41 Červený Kostelec</div>	<div>název projektu</div> <div>Studie zástavby chráněného bydlení, ul. Jižní, Hořice</div>	<div>obsah výkresu</div> <div>Fotodokumentace</div>	<div>číslo výkresu</div> <div>02</div> <div>formát</div> <div>A3</div>
<div>objednatel</div> <div>Krajský úřad Královéhradeckého kraje, Pivovarské náměstí 1245, 500 03 Hradec Králové</div>	<div>stupeň dokumentace</div> <div>studie zástavby</div> <div>datum / revize</div> <div>IX. 2021</div>	<div>měřítko</div> <div>zodpovědný projektant</div> <div>Ing. arch. Marek Wajsar</div>	<div>zpracovala</div> <div>Ing. arch. Monika Prostředníková</div>



zhotovitel Atelier architektury a urbanismu, s.r.o. Lipky 1283, 549 41 Červený Kostelec		název projektu Studie zástavby chráněného bydlení, ul. Jižní, Hořice		obsah výkresu Situace - Koordinační - VAR A	číslo výkresu 04	formát A3
objednatel Krajský úřad Královéhradeckého kraje, Pivovarské náměstí 1245, 500 03 Hradec Králové		stupeň dokumentace studie zástavby	datum / revize IX. 2021	měřítko 1:400	zodpovědný projektant Ing. arch. Marek Wajsar	zpracovala Ing. arch. Monika Prostředníková




zhotovitel Atelier architektury a urbanismu, s.r.o. Lipky 1283, 549 41 Červený Kostelec		název projektu Studie zástavby chráněného bydlení, ul. Jižní, Hořice		obsah výkresu 1.NP - VAR A		číslo výkresu 05	formát A3
objednatel Krajský úřad Královéhradeckého kraje, Pivovarské náměstí 1245, 500 03 Hradec Králové		stupeň dokumentace studie zástavby	datum / revize IX. 2021	měřítko 1:100	zodpovědný projektant Ing. arch. Marek Wajsar		zpracovala Ing. arch. Monika Prostředníková



zhotovitel Atelier architektury a urbanismu, s.r.o. Lipky 1283, 549 41 Červený Kostelec		název projektu Studie zástavby chráněného bydlení, ul. Jižní, Hořice		obsah výkresu 2.NP - VAR A		číslo výkresu 06	formát A3
objednatel Krajský úřad Královéhradeckého kraje, Pivovarské náměstí 1245, 500 03 Hradec Králové		stupeň dokumentace studie zástavby	datum / revize IX. 2021	měřítko 1:100	zodpovědný projektant Ing. arch. Marek Wajsar	zpracovala Ing. arch. Monika Prostředníková	




zhotovitel Atelier architektury a urbanismu, s.r.o. Lipky 1283, 549 41 Červený Kostelec		název projektu Studie zástavby chráněného bydlení, ul. Jižní, Hořice		obsah výkresu Vizualizace	číslo výkresu 07	formát A3
objednatel Krajský úřad Královéhradeckého kraje, Pivovarské náměstí 1245, 500 03 Hradec Králové		stupeň dokumentace studie zástavby	datum / revize IX. 2021	měřítko	zodpovědný projektant Ing. arch. Marek Wajsar	
					zpracovala Ing. arch. Monika Prostředníková	



zhotovitel Atelier architektury a urbanismu, s.r.o. Lipky 1283, 549 41 Červený Kostelec		název projektu Studie zástavby chráněného bydlení, ul. Jižní, Hořice		obsah výkresu Vizualizace	číslo výkresu 08	formát A3
objednatel Krajský úřad Královéhradeckého kraje, Pivovarské náměstí 1245, 500 03 Hradec Králové		stupeň dokumentace studie zástavby	datum / revize IX. 2021	měřítko	zodpovědný projektant Ing. arch. Marek Wajsar	zpracovala Ing. arch. Monika Prostředníková



zhotovitel Atelier architektury a urbanismu, s.r.o. Lipky 1283, 549 41 Červený Kostelec		název projektu Studie zástavby chráněného bydlení, ul. Jižní, Hořice		obsah výkresu Vizualizace		číslo výkresu 09	formát A3
objednatel Krajský úřad Královéhradeckého kraje, Pivovarské náměstí 1245, 500 03 Hradec Králové		stupeň dokumentace studie zástavby	datum / revize IX. 2021	měřítko	zodpovědný projektant Ing. arch. Marek Wajsar	zpracovala Ing. arch. Monika Prostředníková	



zhotovitel Atelier architektury a urbanismu, s.r.o. Lipky 1283, 549 41 Červený Kostelec		název projektu Studie zástavby chráněného bydlení, ul. Jižní, Hořice		obsah výkresu Vizualizace	číslo výkresu 10	formát A3
objednatel Krajský úřad Královéhradeckého kraje, Pivovarské náměstí 1245, 500 03 Hradec Králové		stupeň dokumentace studie zástavby	datum / revize IX. 2021	měřítko	zodpovědný projektant Ing. arch. Marek Wajsar	zpracovala Ing. arch. Monika Prostředníková



zhotovitel Atelier architektury a urbanismu, s.r.o. Lipky 1283, 549 41 Červený Kostelec		název projektu Studie zástavby chráněného bydlení, ul. Jižní, Hořice		obsah výkresu Vizualizace	číslo výkresu 11	formát A3
objednatel Krajský úřad Královéhradeckého kraje, Pivovarské náměstí 1245, 500 03 Hradec Králové		stupeň dokumentace studie zástavby	datum / revize IX. 2021	měřítko	zodpovědný projektant Ing. arch. Marek Wajsar	
					zpracovala Ing. arch. Monika Prostředníková	



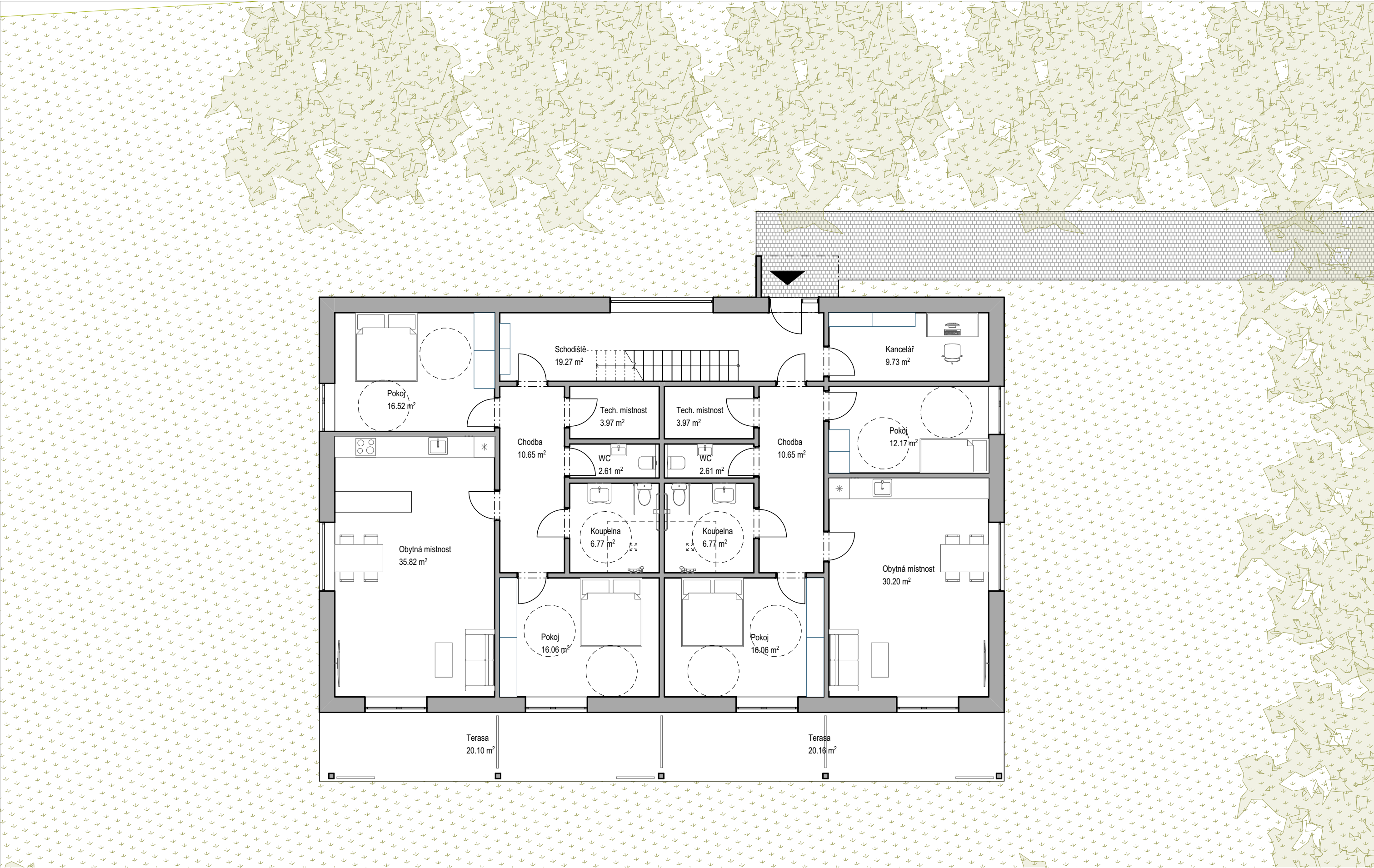
<small>zhotovitel</small> Atelier architektury a urbanismu, s.r.o. Lipky 1283, 549 41 Červený Kostelec	<small>název projektu</small> Studie zástavby chráněného bydlení, ul. Jižní, Hořice		<small>obsah výkresu</small> Vizualizace		<small>číslo výkresu</small> 12 <small>formát</small> A3
<small>objednatel</small> Krajský úřad Královéhradeckého kraje , Pivovarské náměstí 1245, 500 03 Hradec Králové	<small>stupeň dokumentace</small> studie zástavby	<small>datum / revize</small> IX. 2021	<small>měřítko</small> <small>zodpovědný projektant</small> Ing. arch. Marek Wajsar	<small>zpracovala</small> Ing. arch. Monika Prostředníková	



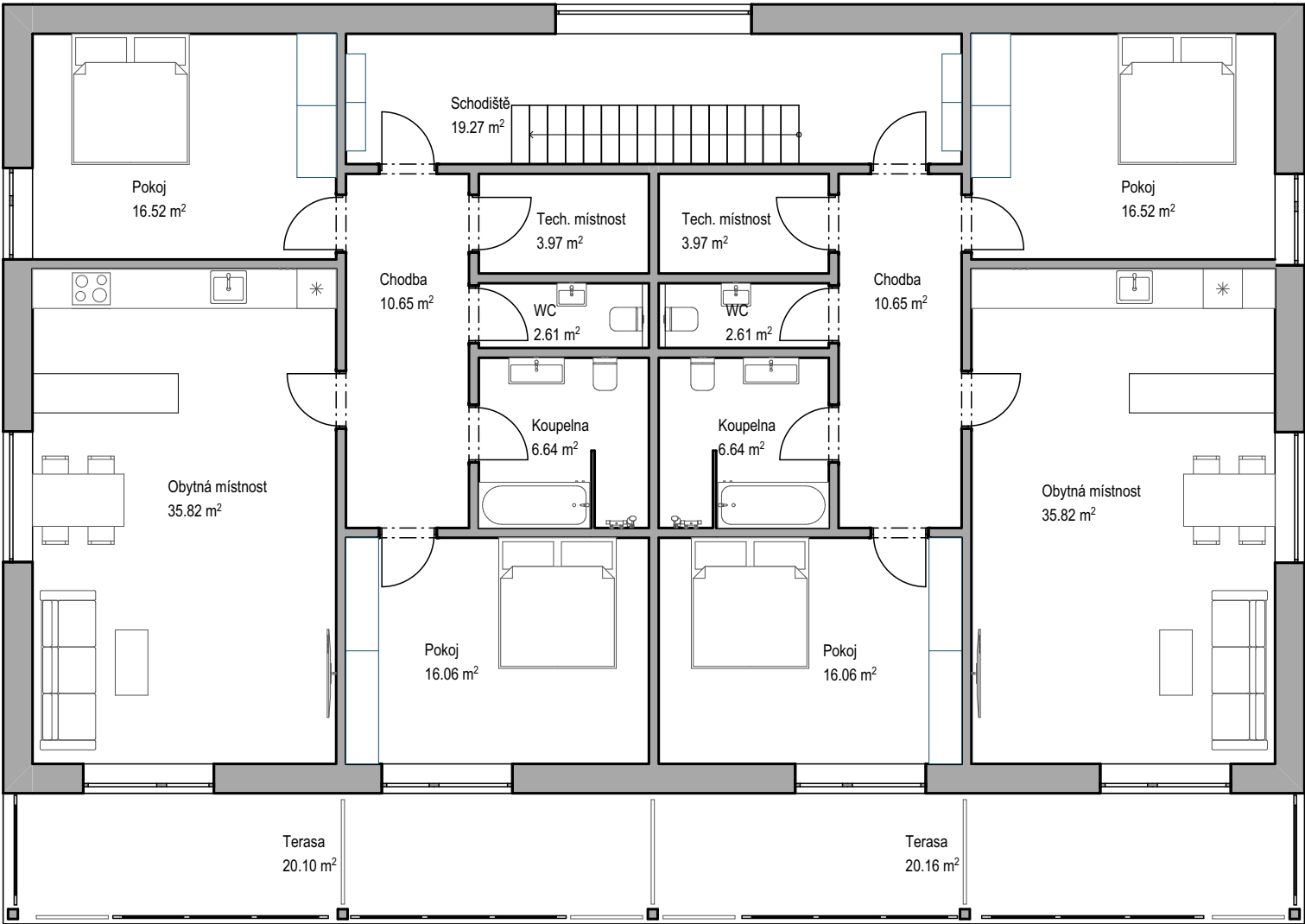
zhotovitel Atelier architektury a urbanismu, s.r.o. Lipky 1283, 549 41 Červený Kostelec		název projektu Studie zástavby chráněného bydlení, ul. Jižní, Hořice		obsah výkresu Vizualizace	číslo výkresu 13	formát A3
objednatel Krajský úřad Královéhradeckého kraje, Pivovarské náměstí 1245, 500 03 Hradec Králové		stupeň dokumentace studie zástavby	datum / revize IX. 2021	měřítko	zodpovědný projektant Ing. arch. Marek Wajsar	zpracovala Ing. arch. Monika Prostředníková



zhotovitel Atelier architektury a urbanismu, s.r.o. Lipky 1283, 549 41 Červený Kostelec		název projektu Studie zástavby chráněného bydlení, ul. Jižní, Hořice		obsah výkresu Vizualizace	číslo výkresu 14	formát A3
objednatel Krajský úřad Královéhradeckého kraje, Pivovarské náměstí 1245, 500 03 Hradec Králové		stupeň dokumentace studie zástavby	datum / revize IX. 2021	měřítko	zodpovědný projektant Ing. arch. Marek Wajsar	zpracovala Ing. arch. Monika Prostředníková




zhotovitel Atelier architektury a urbanismu, s.r.o. Lipky 1283, 549 41 Červený Kostelec		název projektu Studie zástavby chráněného bydlení, ul. Jižní, Hořice		obsah výkresu 1.NP - VAR B	číslo výkresu 16	formát A3
objednatel Krajský úřad Královéhradeckého kraje, Pivovarské náměstí 1245, 500 03 Hradec Králové		stupeň dokumentace studie zástavby	datum / revize IX. 2021	měřítko 1:100	zpracovala Ing. arch. Monika Prostředníková	
				zodpovědný projektant Ing. arch. Marek Wajsar		



zhotovitel Atelier architektury a urbanismu, s.r.o. Lipky 1283, 549 41 Červený Kostelec		název projektu Studie zástavby chráněného bydlení, ul. Jižní, Hořice		obsah výkresu 2.NP - VAR B	číslo výkresu 17	formát A3
objednatel Krajský úřad Královéhradeckého kraje, Pivovarské náměstí 1245, 500 03 Hradec Králové		stupeň dokumentace studie zástavby	datum / revize IX. 2021	měřítko 1:100	zodpovědný projektant Ing. arch. Marek Wajsar	zpracovala Ing. arch. Monika Prostředníková




zhotovitel Atelier architektury a urbanismu, s.r.o. Lipky 1283, 549 41 Červený Kostelec		název projektu Studie zástavby chráněného bydlení, ul. Jižní, Hořice		obsah výkresu Vizualizace		číslo výkresu 18	formát A3
objednatel Krajský úřad Královéhradeckého kraje , Pivovarské náměstí 1245, 500 03 Hradec Králové		stupeň dokumentace studie zástavby	datum / revize IX. 2021	měřítko	zodpovědný projektant Ing. arch. Marek Wajsar	zpracovala Ing. arch. Monika Prostředníková	



zhotovitel Atelier architektury a urbanismu, s.r.o. Lipky 1283, 549 41 Červený Kostelec		název projektu Studie zástavby chráněného bydlení, ul. Jižní, Hořice		obsah výkresu Vizualizace	číslo výkresu 19	formát A3
objednatel Krajský úřad Královéhradeckého kraje, Pivovarské náměstí 1245, 500 03 Hradec Králové		stupeň dokumentace studie zástavby	datum / revize IX. 2021	měřítko	zodpovědný projektant Ing. arch. Marek Wajsar	
					zpracovala Ing. arch. Monika Prostředníková	



zhotovitel Atelier architektury a urbanismu, s.r.o. Lipky 1283, 549 41 Červený Kostelec	název projektu Studie zástavby chráněného bydlení, ul. Jižní, Hořice		obsah výkresu Vizualizace		číslo výkresu 20	formát A3
	objednatel Krajský úřad Královéhradeckého kraje, Pivovarské náměstí 1245, 500 03 Hradec Králové	stupeň dokumentace studie zástavby	datum / revize IX. 2021		měřítko	zpracovala Ing. arch. Monika Prostředníková
			zodpovědný projektant Ing. arch. Marek Wajsar			



zhotovitel Atelier architektury a urbanismu, s.r.o. Lipky 1283, 549 41 Červený Kostelec	název projektu Studie zástavby chráněného bydlení, ul. Jižní, Hořice		obsah výkresu Vizualizace		číslo výkresu 21 formát A3
objednatel Krajský úřad Královéhradeckého kraje , Pivovarské náměstí 1245, 500 03 Hradec Králové	stupeň dokumentace studie zástavby	datum / revize IX. 2021	měřítko zodpovědný projektant Ing. arch. Marek Wajsar	zpracovala Ing. arch. Monika Prostředníková	



zhotovitel Atelier architektury a urbanismu, s.r.o. Lipky 1283, 549 41 Červený Kostelec	název projektu Studie zástavby chráněného bydlení, ul. Jižní, Hořice		obsah výkresu Vizualizace	číslo výkresu 22	formát A3
objednatel Krajský úřad Královéhradeckého kraje , Pivovarské náměstí 1245, 500 03 Hradec Králové	stupeň dokumentace studie zástavby	datum / revize IX. 2021	měřítko	zodpovědný projektant Ing. arch. Marek Wajsar	zpracovala Ing. arch. Monika Prostředníková



zhotovitel Atelier architektury a urbanismu, s.r.o. Lipky 1283, 549 41 Červený Kostelec	název projektu Studie zástavby chráněného bydlení, ul. Jižní, Hořice		obsah výkresu Vizualizace	číslo výkresu 23	formát A3
objednatel Krajský úřad Královéhradeckého kraje , Pivovarské náměstí 1245, 500 03 Hradec Králové	stupeň dokumentace studie zástavby	datum / revize IX. 2021	měřítko	zodpovědný projektant Ing. arch. Marek Wajsar	zpracovala Ing. arch. Monika Prostředníková



zhotovitel Atelier architektury a urbanismu, s.r.o. Lipky 1283, 549 41 Červený Kostelec	název projektu Studie zástavby chráněného bydlení, ul. Jižní, Hořice		obsah výkresu Vizualizace	číslo výkresu 24	formát A3
objednatel Krajský úřad Královéhradeckého kraje, Pivovarské náměstí 1245, 500 03 Hradec Králové	stupeň dokumentace studie zástavby	datum / revize IX. 2021	měřítko	zodpovědný projektant Ing. arch. Marek Wajsar	zpracovala Ing. arch. Monika Prostředníková



zhotovitel Atelier architektury a urbanismu, s.r.o. Lipky 1283, 549 41 Červený Kostelec	název projektu Studie zástavby chráněného bydlení, ul. Jižní, Hořice		obsah výkresu Vizualizace		číslo výkresu 25	formát A3
objednatel Krajský úřad Královéhradeckého kraje , Pivovarské náměstí 1245, 500 03 Hradec Králové	stupeň dokumentace studie zástavby	datum / revize IX. 2021	měřítko	zodpovědný projektant Ing. arch. Marek Wajsar	zpracovala Ing. arch. Monika Prostředníková	